

**ОПИСАНИЕ МЕСТОПОЛОЖЕНИЯ ГРАНИЦ****ПУБЛИЧНОГО СЕРВИТУТА**

Раздел 1

**Сведения об объекте землеустройства**

№ п/п	Характеристики объекта землеустройства	Описание характеристик
1	2	3
1.	Местоположение объекта землеустройства	Самарская область, Алексеевский район, сельтское поселение Авангард, сельское поселение Алексеевка
2.	Площадь объекта землеустройства ± величина погрешности определения площади ( $P \pm \Delta P$ )	5635±26 м <sup>2</sup>
3.	Иные характеристики объекта землеустройства	«Строительство отпайки от опоры ЛЭП-10 кВ Ф-7 ПС 110/35/10 кВ «Алексеевка», с установкой ТП 10/0,4 кВ и строительством ЛЭП-0,4 кВ от проектируемой ТП 10/0,4 кВ до границы земельного участка Брагиной Е.С. Алексеевского района с установкой системы учета

## Раздел 2

(наименование объекта землеустройства)

### Сведения о местоположении границ объекта землеустройства

1. Система координат МСК - 63, зона 2

2. Сведения о характерных точках границ объекта землеустройства

Обозначение характерных точек границ	Координаты, м		Метод определения координат и средняя квадратичная погрешность положения характерной точки (M <sub>t</sub> ), м	Описание закрепления точки
	X	Y		
1	2	3	4	5
1	321599.27	2253250.25	Аналитический метод, 0.1	-
12	321407.56	2253249.31	Аналитический метод, 0.1	-
11	321201.89	2253180.29	Аналитический метод, 0.1	-
10	320778.19	2252573.74	Аналитический метод, 0.1	-
9	320634.27	2252492.29	Аналитический метод, 0.1	-
8	320632.31	2252495.78	Аналитический метод, 0.1	-
7	320775.43	2252576.77	Аналитический метод, 0.1	-
6	321199.37	2253183.66	Аналитический метод, 0.1	-
5	321406.9	2253253.31	Аналитический метод, 0.1	-
4	321595.25	2253254.24	Аналитический метод, 0.1	-
3	321594.79	2253348.09	Аналитический метод, 0.1	-
2	321598.79	2253348.11	Аналитический метод, 0.1	-
1	321599.27	2253250.25	Аналитический метод, 0.1	-

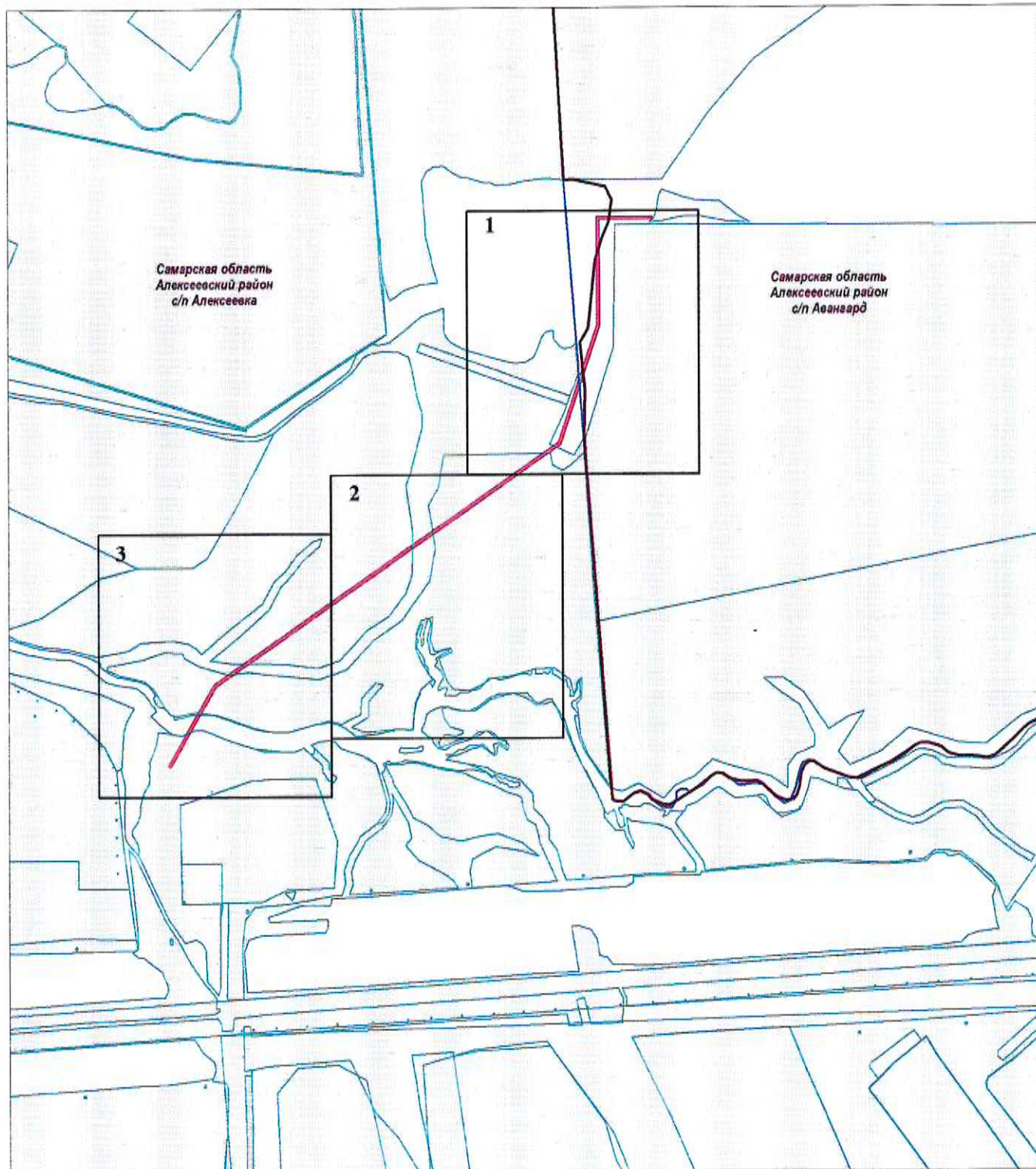
3. Сведения о характерных точках части (частей) границы объекта землеустройства

Часть № 1

-	-	-	-	-
---	---	---	---	---

# СХЕМА РАСПОЛОЖЕНИЯ ГРАНИЦ ПУБЛИЧНОГО СЕРВИТУТА

## Схема расположения листов

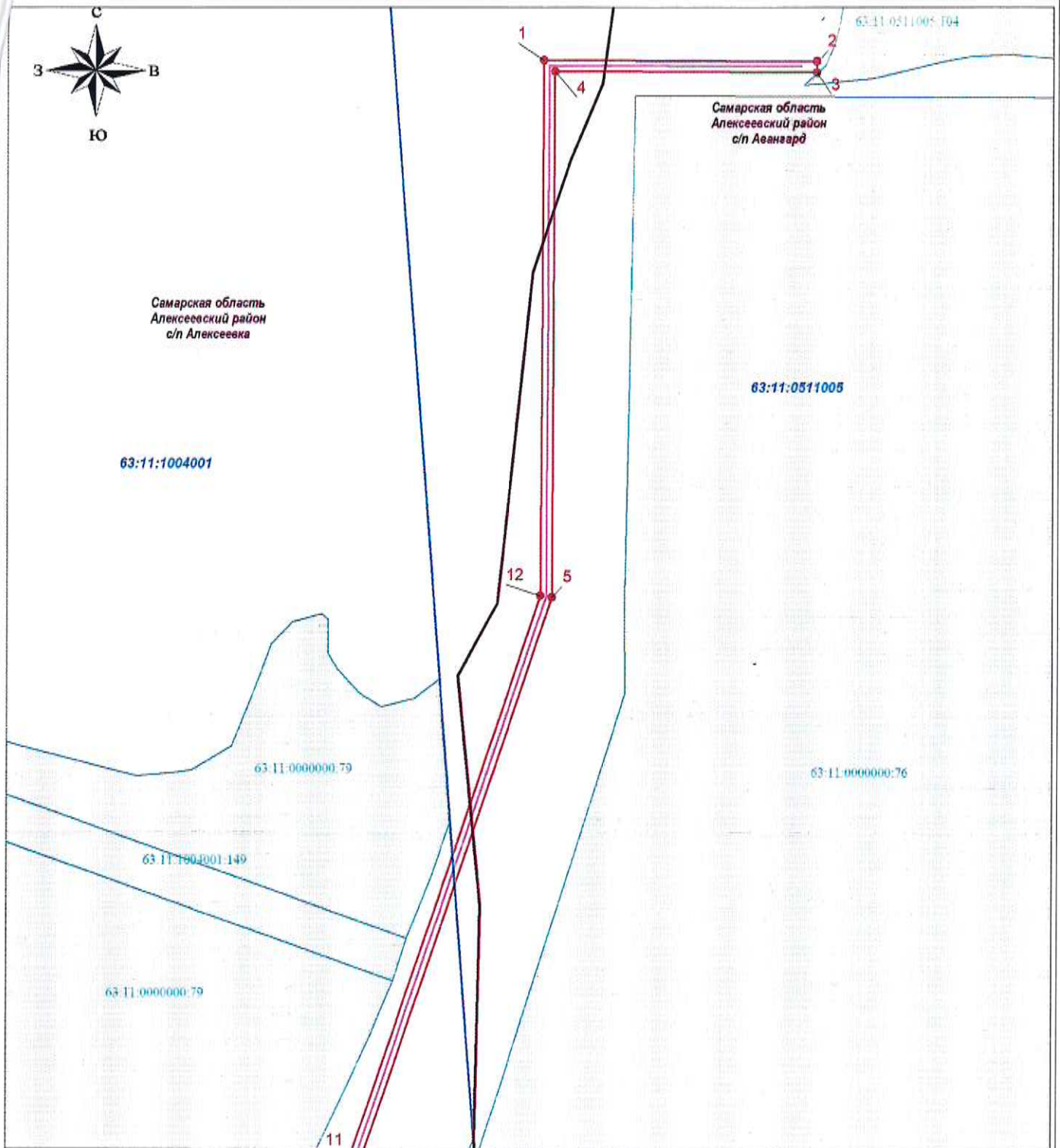


Используемые условные знаки и обозначения:

 - Проектные границы публичного сервитута





 - Граница сельских поселений

# СХЕМА РАСПОЛОЖЕНИЯ ГРАНИЦ ПУБЛИЧНОГО СЕРВИТУТА

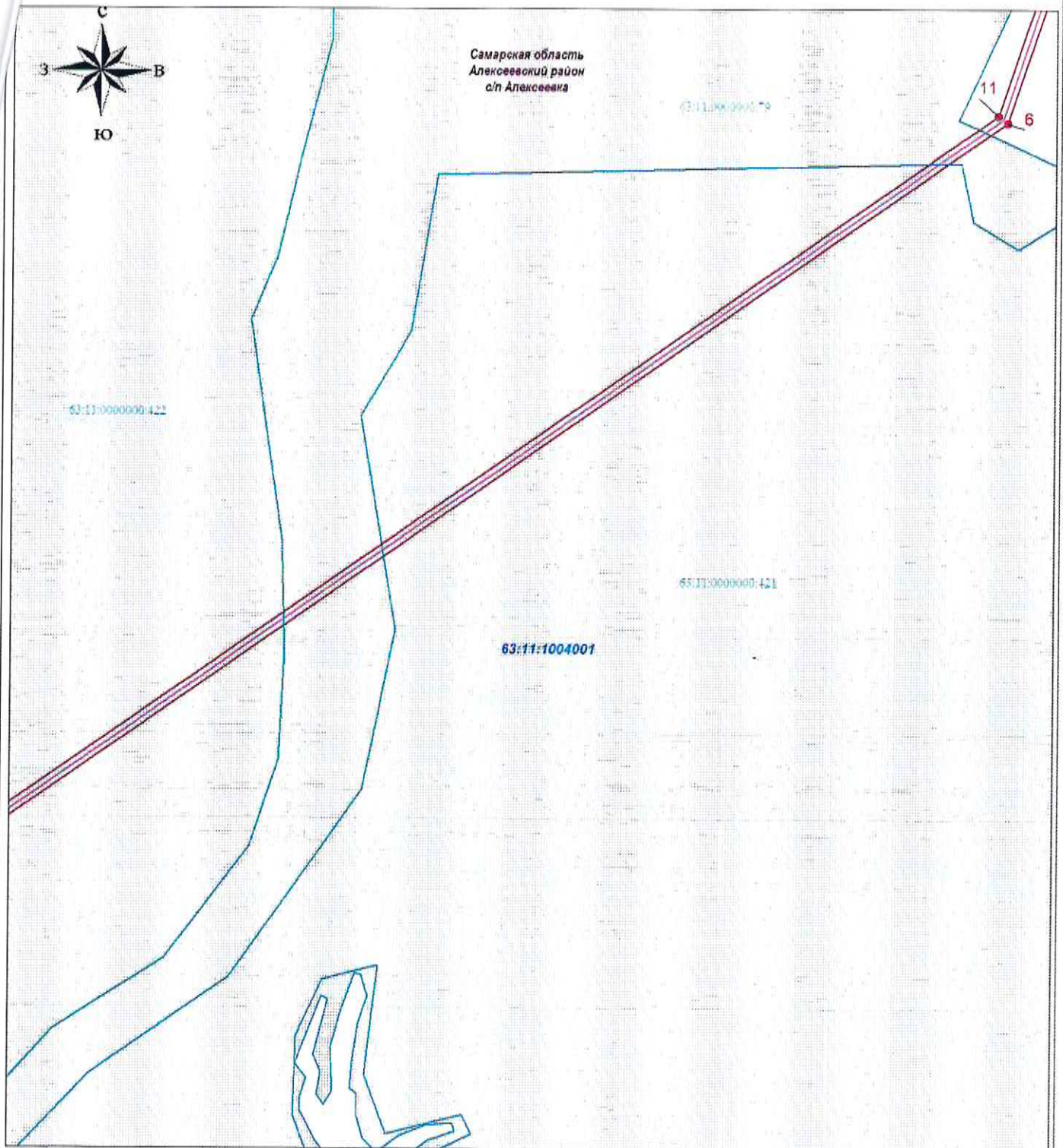


Масштаб 1 : 2000

Используемые условные знаки и обозначения:


-  - Проектные границы публичного сервитута
-  - Характерные точки и надписи границы публичного сервитута
-  - Границы и кадастровые номера земельных участков, в отношении которых испрашивается публичный сервитут
-  - Граница и номер кадастрового квартала

# СХЕМА РАСПОЛОЖЕНИЯ ГРАНИЦ ПУБЛИЧНОГО СЕРВИТУТА



Масштаб 1 : 2000

Используемые условные знаки и обозначения:




- Проектные границы публичного сервитута



- Характерные точки и надписи границы публичного сервитута

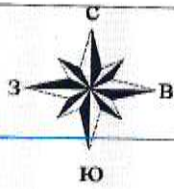


- Границы и кадастровые номера земельных участков,  
в отношении которых испрашивается публичный сервитут

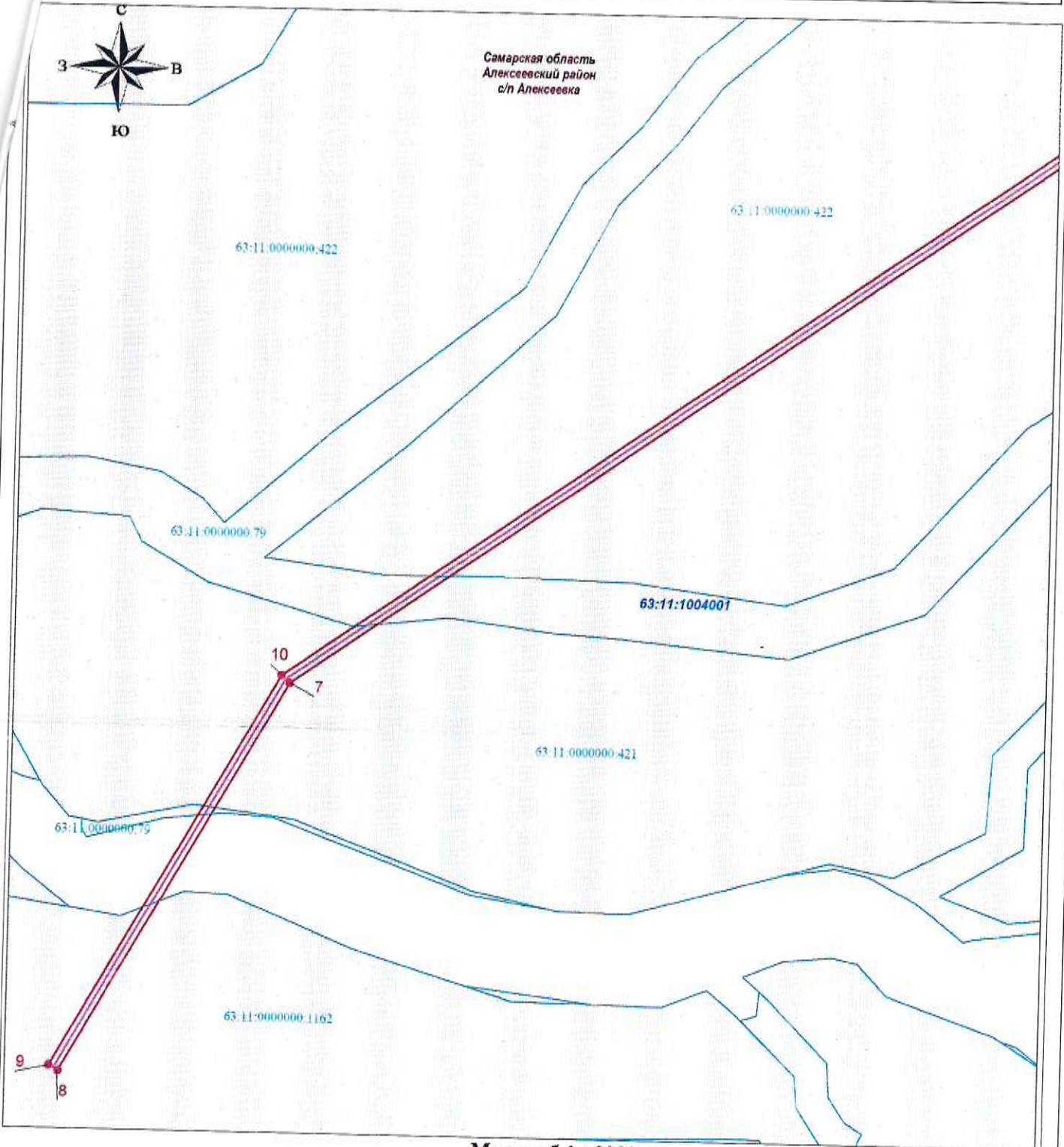


- Граница и номер кадастрового квартала

# СХЕМА РАСПОЛОЖЕНИЯ ГРАНИЦ ПУБЛИЧНОГО СЕРВИТУТА







Самарская область  
Алексеевский район  
с/п Алексеевка



Масштаб 1 : 2000

Используемые условные знаки и обозначения:

-  - Проектные границы публичного сервитута
-  - Характерные точки и надписи границы публичного сервитута
-  - Границы и кадастровые номера земельных участков, в отношении которых испрашивается публичный сервитут
-  - Граница и номер кадастрового квартала

Текстовое описание местоположения границ объекта		
Прохождение границы		Описание прохождения границы
от точки	до точки	
1	2	3
-	-	-